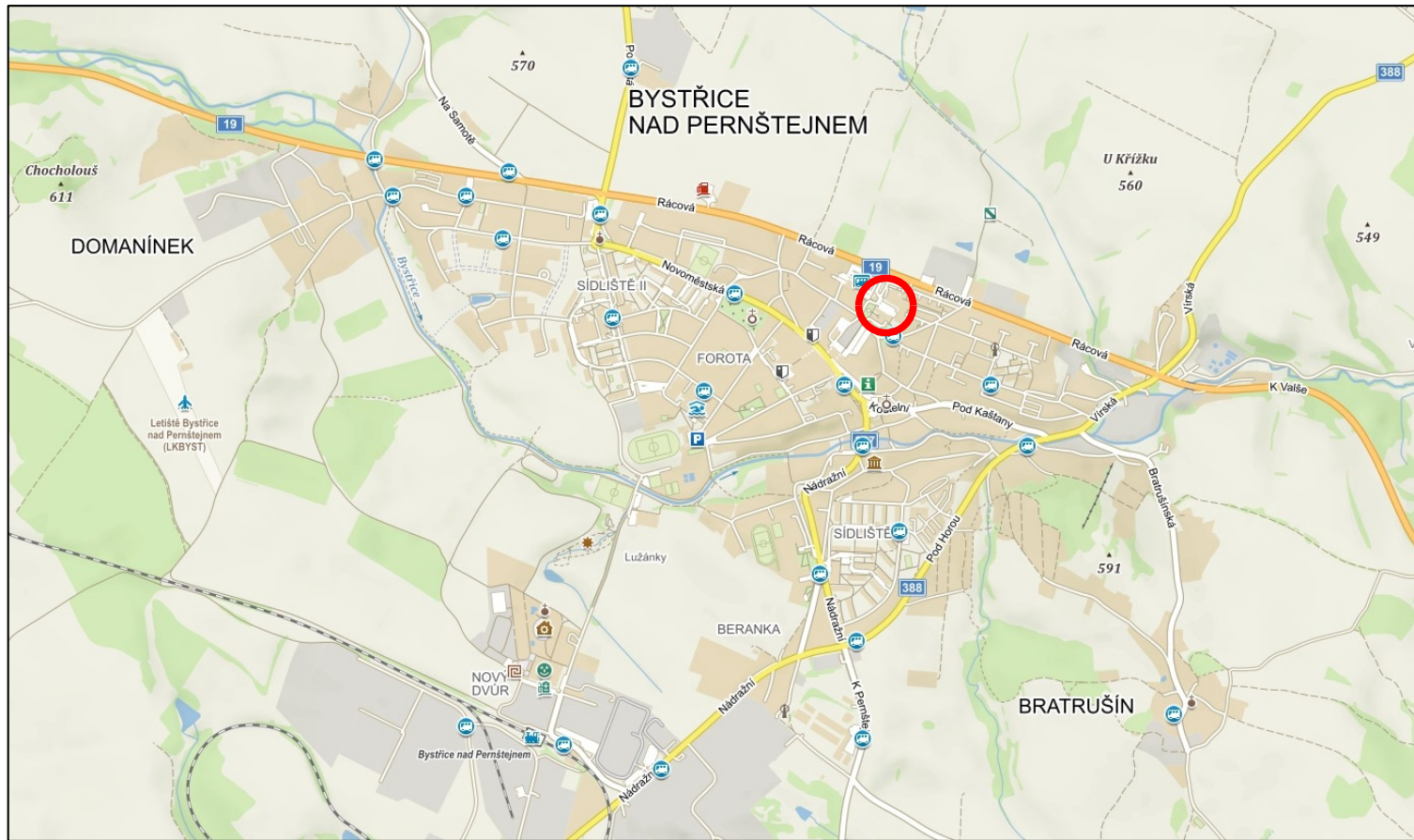


~~1:1000~~



## OBJEKT VÝJEZDOVÉHO STANOVISTIŠTĚ ZZS KV - ŘEŠENO V SAMOSTATNÉ PD

## ZÁJMOVÉ ÚZEMÍ STAVBY

## POLOHA ŘEŠENÉHO ÚZEMÍ VE MĚSTĚ BYSTRICE NAD PERNŠTEJNEM

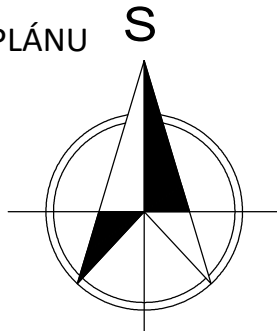
## DOTČENÉ POZEMKY




1098/15 PLÁNOVANÁ NOVÁ POZEMKOVÁ HRANICE DLE GEOMETRICKÉHO PLÁNU  
VČETNĚ NOVÝCH PLÁNOVANÝCH PARCELNÍCH ČÍSEL

### PLÁNOVANÉ VĚCNÉ BŘEMENO UŽÍVÁNÍ (VÝJEZD SANITEK)

VÝŠKOPISNÝ SYSTÉM: Bpv  
POLOHOPISNÝ SYSTÉM: S-JTSK

0	07/2023	PRVNÍ VYDÁNÍ	ING.PEVNÝ	ING.RYBÁŘ	ING.RYBÁŘ
ČÍSLO	DATUM	POPIS ZMĚN	VYPRACOVAL	ZODP. PROJEKTANT	AUTOR



INVESTOR:		PROJEKTANT ČÁSTI:		GENERÁLNÍ PROJEKTANT:	
<div><div></div><div>KRAJ VYSOČINA ŽIŽKOVA 1882/57 586 01 JIHLAVA</div></div>		<div><div></div></div>		<div><div></div></div>	
MÍSTO STAVBY:	BYSTRICE NAD PERNŠTEJNEM	VYPRACOVAL:	ING.PEVNÝ	AUTOR:	ING.RYBÁŘ
STAVEBNÍ ÚŘAD:	BYSTRICE NAD PERNŠTEJNEM	ZODP.PROJEKTANT:	ING.RYBÁŘ	ARCH. NÁVRH:	PC NOVA s.r.o.
NÁZEV AKCE:  NEMOCNICE NOVÉ MĚSTO NA MORAVĚ - GARÁŽ SANITEK BYSTRICE NAD PERNŠTEJNEM				FORMÁT:	3/A4
				DATUM:	07/2023
				STUPEŇ PD:	DUR+DSP
				Č. ZAKÁZKY:	23-029
				OBJEKT:	ČÁST:
---	C. SITUAČNÍ VÝKRESY	SOUBOR:	---		
OBSAH:  KATASTRÁLNÍ SURTUACHNÍ VÝKRES				Č.VÝKRESU:	Č. PARÉ
				C2	
DOKUMENTACI LŽE POUŽÍVAT POUZE VE SMYSLU PŘÍSLUŠNÉ SMLOUVY O DÍLO. VÝKRES ČI JEHO ČÁST MUŽE BYT KOPIROVÁN NEBO JINÝM ZPŮSOBEM ROZŠÍŘOVÁN POUZE PO PŘEDCHOZÍM SOUHLASU AUTORA					